

COMUNE DI SALERNO

oggetto

VARIANTE AL PIANO URBANISTICO ATTUATIVO (PUA)

Comparto CR 22. PUA approvato con Delibera di Giunta Comunale n. 720 del 22/8/2011.
Decreto Sindacale n. 12 del 26/8/2011, pubblicato sul BURC n. 59 del 12/9/2011. Entrato in
vigore il 13/9/2011

localita'

Sant' Eustachio

committente

CONSORZIO COMPARTO CR 22 PUC SALERNO
con sede in Salerno alla via S. Leonardo, 52 (Galleria Mediterraneo)

data

agosto 2016

elaborati

AT_ R22

ESTRATTO DI MAPPA e VISURE CATASTALI

numero elaborato

3

aggiornamento

ottobre 2016
novembre 2016

scala

timbro e firma

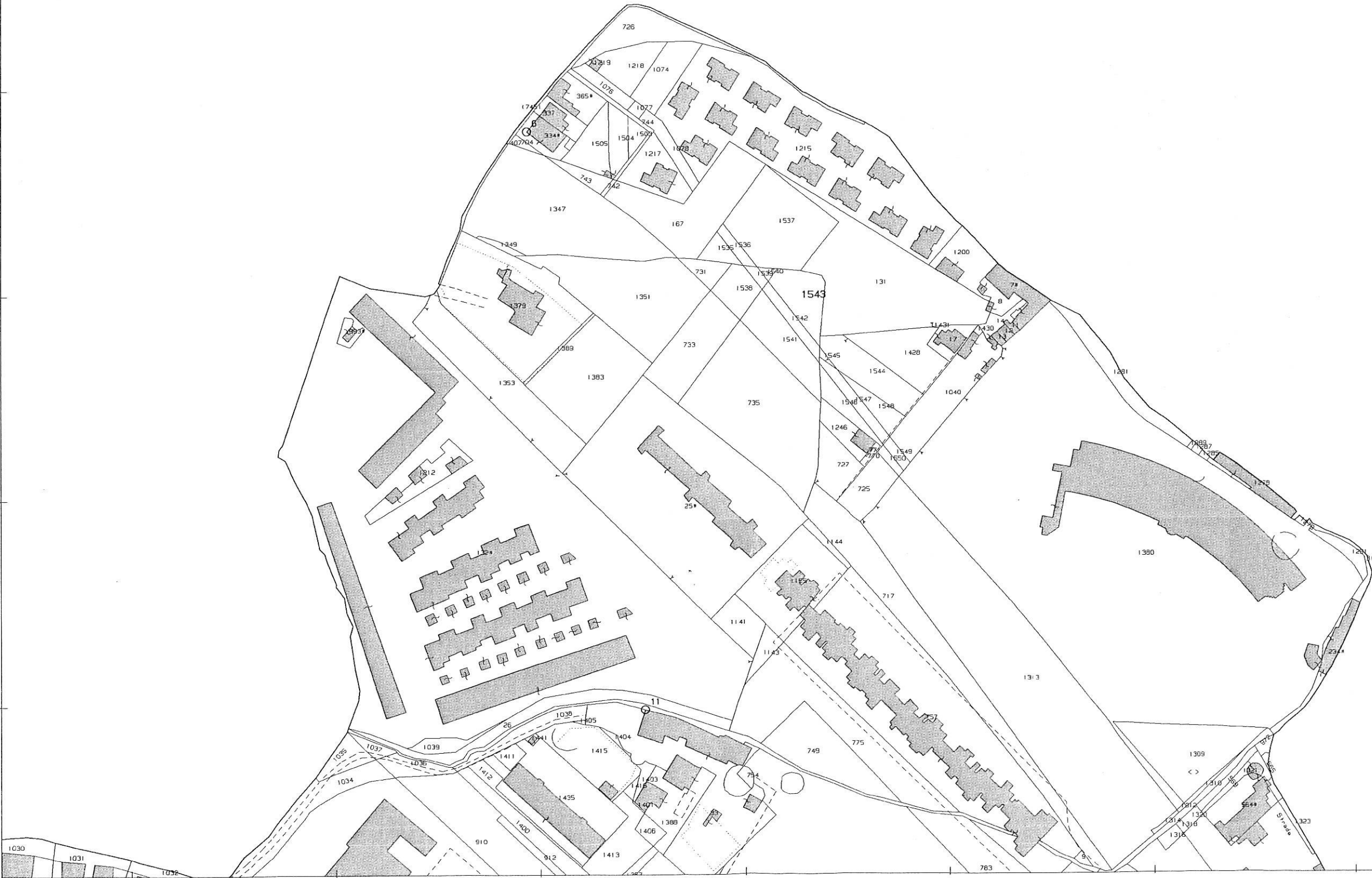
progettista

dott. ing. CARMINE PAPA BALDO

Ordine degli Ingegneri di Salerno n° 1472 - p.iva 0105856055 -

c.so Garibaldi n 12 - 84060 - Perito (SA)

N=-800



E=-21700

1 Particella: 1543

Comune: SALERNO
Foglio: 36
Scala originale: 1:2000
Dimensione cornice: 776.000 x 552.000 metri



Direzione Provinciale di Salerno
Ufficio Provinciale - Territorio
Servizi Catastali

Visura per immobile

Situazione degli atti informatizzati al 04/07/2016

Data: 04/07/2016 - Ora: 11.14.49 Fine
Visura n.: T89534 Pag: 1

Dati della richiesta		Comune di SALERNO (Codice: H703)						
Catasto Terreni		Provincia di SALERNO						
		Foglio: 36 Particella: 1040						
Area di enti urbani e promiscui								
N.	DATI IDENTIFICATIVI		DATI CLASSAMENTO			DATI DERIVANTI DA		
	Foglio	Particella	Sub	Porz	Qualità Classe	Superficie(m²) Deduz	Reddito	
1	36	1040		-	ENTE URBANO	ha are ca 11 35	Dominicale	Agrario
Notifica				-		Partita	1	
Annotazioni		di immobile: comprende il fg. 36 n. 1420,23						
DATI DERIVANTI DA								
Unità immobiliari n. 1						Tributi erariali: Euro 0,90		

Visura telematica

* Codice Fiscale Validato in Anagrafe Tributaria



Direzione Provinciale di Salerno
Ufficio Provinciale - Territorio
Servizi Catastali

Data: 04/07/2016 - Ora: 13.07.31 Fine
Visura n.: T156144 Pag: 1

Visura per immobile

Situazione degli atti informatizzati al 04/07/2016

Dati della richiesta	Comune di SALERNO (Codice: H703)		
Catasto Fabbricati	Provincia di SALERNO		
Unità immobiliare	Foglio: 36 Particella: 1040 Sub.: 1		

N.	DATI IDENTIFICATIVI				DATI DI CLASSAMENTO						DATI DERIVANTI DA	
	Sezione Urbana	Foglio	Particella	Sub	Zona Cens.	Micro Zona	Categoria	Classe	Consistenza	Superficie Catastale		Rendita
1		36	1040	1	2		A/3	1	3 vani	Totale: 77 m ² Totale escluse aree scoperte**: 65 m ²	Euro 278,89	VARIAZIONE del 22/01/2016 protocollo n. SA0015426 in atti dal 22/01/2016 AMPL. FUS. E CAMB. DEST. (n. 5239.1/2016)
Indirizzo		VIA SANT'EUSTACHIO n. 30 piano: T;										
Annotazioni		classamento e rendita proposti (D.M. 701/94)										

INTESTATO

N.		DATI ANAGRAFICI		CODICE FISCALE		DIRITTI E ONERI REALI	
1		RINALDI Rosanna nata a SALERNO il 09/08/1957		RNLNN57M49H703N*		(1) Proprieta' per 1/1	
DATI DERIVANTI DA		DENUNZIA (NEI PASSAGGI PER CAUSA DI MORTE) del 30/12/2015 protocollo n. SA0060354 in atti dal 29/02/2016 Rogante: RINALDI Sede: SALERNO Registrazione: UU Sede: EBOLI Volume: 9990 n: 77 del 28/01/2016 SUCESSIONE (n. 4925.1/2016)					


Unità immobiliari n. 1

Tributi erariali: Euro 0,90

Visura telematica

* Codice Fiscale Validato in Anagrafe Tributaria

** Si intendono escluse le "superfici di balconi, terrazzi e aree scoperte pertinenziali e accessorie, comunicanti o non comunicanti" (cfr. Provvedimento del Direttore dell'Agenzia delle Entrate 29 marzo 2013).



Direzione Provinciale di Salerno
Ufficio Provinciale - Territorio
Servizi Catastali

Data: 04/07/2016 - Ora: 11.17.18 Fine
Visura n.: T91138 Pag: 1


Visura per immobile

Situazione degli atti informatizzati al 04/07/2016

Dati della richiesta		Comune di SALERNO (Codice: H703)					
Catasto Terreni		Provincia di SALERNO					
		Foglio: 36 Particella: 1550					
Area di enti urbani e promiscui							
N.	DATI IDENTIFICATIVI		DATI CLASSAMENTO			DATI DERIVANTI DA	
	Foglio	Particella	Sub	Porz	Qualità Classe	Superficie(m²) Deduz	Reddito
1	36	1550		-	ENTE URBANO	ha are ca 00 64	Dominicale Agrario
Notifica				Partita		1	
DATI DERIVANTI DA)					
Unità immobiliari n. 1		Tributi erariali: Euro 0,90					

Visura telematica

* Codice Fiscale Validato in Anagrafe Tributaria



Direzione Provinciale di Salerno
Ufficio Provinciale - Territorio
Servizi Catastali


Data: 23/06/2016 - Ora: 19.04.48 Fine
Visura n.: T327782 Pag: 1

Visura per immobile

Situazione degli atti informatizzati al 23/06/2016

Dati della richiesta	Comune di SALERNO (Codice: H703)	
Catasto Terreni	Provincia di SALERNO	
Immobile	Foglio: 36 Particella: 1535	

N.	DATI IDENTIFICATIVI				DATI CLASSAMENTO				DATI DERIVANTI DA
	Foglio	Particella	Sub	Porz	Qualità Classe	Superficie(m²) ha are ca	Deduz	Reddito	
1	36	1535		-	SEMIN ARBOR	01 62		Dominicale Euro 3,85	Agrario Euro 1,88
Notifica					Partita				
NTESTATI									



Direzione Provinciale di Salerno
Ufficio Provinciale - Territorio
Servizi Catastali

Data: 23/06/2016 - Ora: 19.07.31 Fine
Visura n.: T328408 Pag: 1

Visura per immobile

Situazione degli atti informatizzati al 23/06/2016

Dati della richiesta	Comune di SALERNO (Codice: H703)		
Catasto Terreni	Provincia di SALERNO		
Immobile	Foglio: 36 Particella: 1537		

N.		DATI IDENTIFICATIVI				DATI CLASSAMENTO					DATI DERIVANTI DA		
		Foglio	Particella	Sub	Porz	Qualità Classe	Superficie(m²)		Deduz		Reddito		
							ha are ca						
1		36	1537		-	SEMIN ARBOR	1	15	83		Dominicale Euro 37,61	Agrario Euro 18,39	
		FRAZIONAMENTO del 21/06/2016 protocollo n. SA0198238 in atti dal 21/06/2016 presentato il 21/06/2016 (n. 198238.1/2016)											
Notifica						Partita							
INTESTATI													

INTESTATI


DATI ANAGRAFICI			CODICE FISCALE	DIRITTI E ONERI REALI
N.				
1	RINALDI Alfonso nato a SALERNO il 08/12/1965		RNLNS65T08H703C*	(1) Proprieta` per 25/100
2	RINALDI Carlo nato a SALERNO il 02/09/1951		RNLRL51P02H703V*	(1) Proprieta` per 50/100
3	RINALDI Immacolata nata a SALERNO il 03/02/1967		RNLML67B43H703N*	(1) Proprieta` per 25/100
DATI DERIVANTI DA				

Unità immobiliari n. 1

Tributi erariali: Euro 0,90

Visura telematica

* Codice Fiscale Validato in Anagrafe Tributaria



Direzione Provinciale di Salerno
Ufficio Provinciale - Territorio
Servizi Catastali

Data: 23/06/2016 - Ora: 19.10.03 Fine
Visura n.: T328982 Pag: 1

Visura per immobile

Situazione degli atti informatizzati al 23/06/2016

Dati della richiesta	Comune di SALERNO (Codice: H703)
Catasto Terreni	Provincia di SALERNO
Immobile	Foglio: 36 Particella: 131

N.		DATI IDENTIFICATIVI		DATI CLASSAMENTO				DATI DERIVANTI DA	
		Foglio	Particella	Sub	Porz	Qualità Classe	Superficie(m²) ha are ca	Deduz	Reddito
1	36	131			-	SEMIN ARBOR	31 55		Dominicale Euro 74,95 L. 145,130
Notifica									Agrario Euro 36,66 L. 70,988
Impianto meccanografico del 30/11/1974									

INTESTATI

N.		DATI ANAGRAFICI		CODICE FISCALE		DIRITTI E ONERI REALI	
1	RINALDI Alfonso nato a SALERNO il 08/12/1965			RNLLNS65T08H703C*		(1) Proprieta` per 25/100	
2	RINALDI Carlo nato a SALERNO il 02/09/1951			RNLCRL51P02H703V**		(1) Proprieta` per 50/100	
3	RINALDI Immacolata nata a SALERNO il 03/02/1967			RNLMCL67B43H703N*		(1) Proprieta` per 25/100	
DATI DERIVANTI DA		DENUNZIA (NEI PASSAGGI PER CAUSA DI MORTE) del 14/11/2014 protocollo n. SA0420546 in atti dal 30/12/2015 Rogante: RINALDI Sede: BARONISSI Registrazione: UU		Sede: SALERNO Volume: 9990 n: 2608 del 12/11/2015 DENUNZIA DI SUCCESSIONE (n. 31886.2/2015)			
Unità immobiliari n. 1		Tributi erariali: Euro 0,90					

Visura telematica

* Codice Fiscale Validato in Anagrafe Tributaria



Direzione Provinciale di Salerno
Ufficio Provinciale - Territorio
Servizi Catastali

Data: 23/06/2016 - Ora: 19.11.27 Fine
Visura n.: T329282 Pag: 1

Visura per immobile

Situazione degli atti informatizzati al 23/06/2016

Dati della richiesta	Comune di SALERNO (Codice: H703)
Catasto Terreni	Provincia di SALERNO
	Foglio: 36 Particella: 1428
Immobile	

N.		DATI IDENTIFICATIVI			DATI CLASSAMENTO					DATI DERIVANTI DA	
		Foglio	Particella	Sub	Porz	Qualità Classe	Superficie(m²) ha are ca		Deduz	Reddito	
1		36	1428		-	SEMIN ARBOR	08	62		Dominicale Euro 20,48	Agrario Euro 10,02
Notifica							Partita				
INTESTATO											

N.	PAOLILLO Carmela nata a SALERNO il 22/05/1946	DATI ANAGRAFICI	CODICE FISCALE PLLCML46E62H703L*	DIRITTI E ONERI REALI (1) Proprietà per 1000/1000
DATI DERIVANTI DA				
Unità immobiliari n. 1				
Tributi erariali: Euro 0,90				

Visura telematica

* Codice Fiscale Validato in Anagrafe Tributaria



Direzione Provinciale di Salerno
Ufficio Provinciale - Territorio
Servizi Catastali

Data: 23/06/2016 - Ora: 19.12.30 Fine
Visura n.: T329492 Pag: 1

Visura per immobile

Situazione degli atti informatizzati al 23/06/2016

Dati della richiesta	Comune di SALERNO (Codice: H703)
Catasto Terreni	Provincia di SALERNO
Immobile	Foglio: 36 Particella: 1546

N.		DATI IDENTIFICATIVI			DATI CLASSAMENTO					DATI DERIVANTI DA	
		Foglio	Particella	Sub	Porz	Qualità Classe	Superficie(m²)		Deduz	Reddito	
							ha are ca			Dominicale	Agrario
1		36	1546		-	SEMIN ARBOR	02	52		Euro 5,99	Euro 2,93
Notifica							Partita				
INTESTATO											


N.	DATI ANAGRAFICI	CODICE FISCALE	DIRITTI E ONERI REALI
1	PAOLILLO Carmela nata a SALERNO il 22/05/1946	PLLCML46E62H703L *	(1) Proprietà per 1000/1000
DATI DERIVANTI DA			

Unità immobiliari n. 1

Tributi erariali: Euro 0,90

Visura telematica

* Codice Fiscale Validato in Anagrafe Tributaria



Direzione Provinciale di Salerno
Ufficio Provinciale - Territorio
Servizi Catastali

Data: 23/06/2016 - Ora: 19.13.13 Fine
Visura n.: T329636 Pag: 1

Visura per immobile

Situazione degli atti informatizzati al 23/06/2016

Dati della richiesta	Comune di SALERNO (Codice: H703)
Catasto Terreni	Provincia di SALERNO
Immobile	Foglio: 36 Particella: 1548

N.	DATI IDENTIFICATIVI			DATI CLASSAMENTO					DATI DERIVANTI DA		
	Foglio	Particella	Sub	Porz	Qualità Classe	Superficie(m²) ha are ca	Deduz	Reddito			
1	36	1548		-	SEMIN ARBOR	02 57		Dominicale Euro 6,11	Agrario Euro 2,99		
Notifica					Partita		FRAZIONAMENTO del 21/06/2016 protocollo n. SA0198238 in atti dal 21/06/2016 presentato il 21/06/2016 (n. 198238.1/2016)				
INTESTATO											


DATI ANAGRAFICI			CODICE FISCALE	DIRITTI E ONERI REALI
N.	1	PAOLILLO Carmela nata a SALERNO il 22/05/1946	PLLCML46E62H703L *	
DATI DERIVANTI DA			1	(1) Proprietà per 1000/1000

Unità immobiliari n. 1

Tributi erariali: Euro 0,90

Visura telematica

* Codice Fiscale Validato in Anagrafe Tributaria



Direzione Provinciale di Salerno
Ufficio Provinciale - Territorio
Servizi Catastali

Visura per immobile

Situazione degli atti informatizzati al 23/06/2016

Data: 23/06/2016 - Ora: 19.28.19 Fine
Visura n.: T332324 Pag: 1

Dati della richiesta	Comune di SALERNO (Codice: H703)
Catasto Terreni	Provincia di SALERNO Foglio: 36 Particella: 1431

Area di enti urbani e promiscui

N.	DATI IDENTIFICATIVI			DATI CLASSAMENTO					DATI DERIVANTI DA
	Foglio	Particella	Sub	Porz	Qualità Classe	Superficie(m²) ha are ca	Deduz	Reddito	
1	36	1431		-	ENTE URBANO	00 03		Dominicale Agrario	FRAZIONAMENTO del 29/09/2010 protocollo n. SA0489594 in atti dal 29/09/2010 presentato il 29/09/2010 (n. 489594.1/2010)
Notifica					Partita		1		
DATI DERIVANTI DA)									

Unità immobiliari n. 1

Tributi erariali: Euro 0,90

Visura telematica

* Codice Fiscale Validato in Anagrafe Tributaria



Direzione Provinciale di Salerno
Ufficio Provinciale - Territorio
Servizi Catastali

Visura per immobile

Situazione degli atti informatizzati al 24/06/2016

Data: 24/06/2016 - Ora: 12.33.47 Fine
Visura n.: T137566 Pag: 1

Dati della richiesta		Comune di SALERNO (Codice: H703)									
Catasto Terreni		Provincia di SALERNO									
		Foglio: 36 Particella: 1430									
Area di enti urbani e promiscui											
N.	DATI IDENTIFICATIVI			DATI CLASSAMENTO						DATI DERIVANTI DA	
	Foglio	Particella	Sub	Porz	Qualità Classe	Superficie(m²) ha are ca	Deduz	Reddito			
1	36	1430		-	ENTE URBANO	00 11		Dominicale	Agrario		
										FRAZIONAMENTO del 29/09/2010 protocollo n. SA0489594 in atti dal 29/09/2010 presentato il 29/09/2010 (n. 489594.1/2010)	
Notifica				Partita		1					
DATI DERIVANTI DA)											

Unità immobiliari n. 1

Tributi erariali: Euro 0,90

Visura telematica

* Codice Fiscale Validato in Anagrafe Tributaria



Direzione Provinciale di Salerno
Ufficio Provinciale - Territorio
Servizi Catastali

Data: 24/06/2016 - Ora: 12.35.49 Fine
Visura n.: T138589 Pag: 1

Visura per immobile

Situazione degli atti informatizzati al 24/06/2016

Dati della richiesta	Comune di SALERNO (Codice: H703)
Catasto Terreni	Provincia di SALERNO
Immobile	Foglio: 36 Particella: 1544

N.	DATI IDENTIFICATIVI				DATI CLASSAMENTO					DATI DERIVANTI DA
	Foglio	Particella	Sub	Porz	Qualità Classe	Superficie(m²) ha are ca	Deduz	Reddito		
1	36	1544		-	SEMIN ARBOR	07 91		Dominicale Euro 18,79	Agrario Euro 9,19	FRAZIONAMENTO del 21/06/2016 protocollo n. SA0198238 in atti dal 21/06/2016 presentato il 21/06/2016 (n. 198238.1/2016)
Notifica						Partita				
INTESTATI										


N.		DATI ANAGRAFICI				CODICE FISCALE	DIRITTI E ONERI REALI
1		LAMBIASE Anna nata a SALERNO il 24/06/1941				LMBNNA41H64H703S*	(1) Proprietà per 4/24
2		LAMBIASE Carmela nata a SALERNO il 23/06/1964				LMBNNA41H64H703S*	(1) Proprietà per 3/24
3		LAMBIASE Luigi nato a SALERNO il 09/05/1934				LMBNNA41H64H703S*	(1) Proprietà per 4/24
4		LAMBIASE Pietro nato a SALERNO il 11/09/1931				LMBNNA41H64H703S*	(1) Proprietà per 4/24
5		LAMBIASE Tiziana nata a SALERNO il 12/08/1969				LMBNNA41H64H703S*	(1) Proprietà per 3/24
6		LAMBIASE Vincenzo nato a SALERNO il 01/01/1938				LMBNNA41H64H703S*	(1) Proprietà per 6/24
DATI DERIVANTI DA							

Unità immobiliari n. 1

Tributi erariali: Euro 0,90

Visura telematica

* Codice Fiscale Validato in Anagrafe Tributaria



Direzione Provinciale di Salerno
Ufficio Provinciale - Territorio
Servizi Catastali

Visura storica per immobile

Situazione degli atti informatizzati dall'impianto meccanografico al 04/07/2016

Data: 04/07/2016 - Ora: 10.21.24

Visura n.: T55904 Pag: 1

Segue

Dati della richiesta	Comune di SALERNO (Codice: H703)
Catasto Terreni	Provincia di SALERNO Foglio: 36 Particella: 1200

Area di enti urbani e promiscui dal 14/07/2010

N.	DATI IDENTIFICATIVI			DATI CLASSAMENTO				DATI DERIVANTI DA
	Foglio	Particella	Sub	Porz	Qualità Classe	Superficie(m²) ha are ca	Deduz	Reddito
1	36	1200		-	ENTE URBANO	04 08		Dominicale Agrario
Notifica					Partita	1		FRAZIONAMENTO del 14/07/2010 protocollo n. SA0350037 in atti dal 14/07/2010 (n. 3600.1/1999)

Sono stati inoltre variati i seguenti immobili:

- foglio 36 particella 1292


Area di enti urbani e promiscui dal 14/07/2010

N.	DATI IDENTIFICATIVI			DATI CLASSAMENTO				DATI DERIVANTI DA
	Foglio	Particella	Sub	Porz	Qualità Classe	Superficie(m²) ha are ca	Deduz	Reddito
1	36	1200		-	ENTE URBANO	05 03		Dominicale Agrario
Notifica					Partita	1		RIORDINO FONDARIO del 14/07/2010 protocollo n. SA0350031 in atti dal 14/07/2010 SOSTITUZIONE DI PARTICELLA COME DA T. M. N.1458/94- (n. 4048.1/2010)

Nella variazione sono stati soppressi i seguenti immobili:

- foglio 36 particella 887

L'intestazione alla data della richiesta deriva dai seguenti atti:



Direzione Provinciale di Salerno
Ufficio Provinciale - Territorio
Servizi Catastali

Data: 24/06/2016 - Ora: 12.37.47 Fine
Visura n.: T139532 Pag: 1

Visura per immobile

Situazione degli atti informatizzati al 24/06/2016

Dati della richiesta	Comune di SALERNO (Codice: H703)
Catasto Terreni	Provincia di SALERNO Foglio: 36 Particella: 1246

Area di enti urbani e promiscui

N.	DATI IDENTIFICATIVI			DATI CLASSAMENTO				DATI DERIVANTI DA
	Foglio	Particella	Sub	Porz	Qualità Classe	Superficie(m²) ha are ca	Deduz	Reddito
1	36	1246		-	ENTE URBANO	03 33		Agrario
Notifica								
DATI DERIVANTI DA					Partita	1		TIPO MAPPALE del 19/01/1998 in atti dal 19/01/1998 (n. 416.1/1998)

Unità immobiliari n. 1

Tributi erariali: Euro 0,90

Visura telematica

* Codice Fiscale Validato in Anagrafe Tributaria



Direzione Provinciale di Salerno
Ufficio Provinciale - Territorio
Servizi Catastali

Data: 04/07/2016 - Ora: 10.21.24

Segue

Visura n.: T55904 Pag: 2

Visura storica per immobile

Situazione degli atti informatizzati dall'impianto meccanografico al 04/07/2016

Situazione dell'immobile che ha originato il precedente dal 04/04/2003

N.	DATI IDENTIFICATIVI			DATI CLASSAMENTO					DATI DERIVANTI DA
	Foglio	Particella	Sub	Porz	Qualità Classe	Superficie(m²) ha are ca	Deduz	Reddito	
1	36	887		-	ENTE URBANO	05 03		Dominicale Agrario	TIPO MAPPALE del 18/02/1994 protocollo n. 186899 in atti dal 04/04/2003 T. M. N. 1458/94, RIF. T. V. N. 16882/94 DEL 15/07/1994. (n. 1458.1/1994)
Notifica						Partita	1		
Annotationi						variata la destinazione per costruzione di nuovo fabbr. t.m. n. 1458/1994, rif. t.v. n. 16882/1994 del 15/07/1994.			

Situazione dell'Immobile dal 21/05/1986

N.	DATI IDENTIFICATIVI			DATI CLASSAMENTO				DATI DERIVANTI DA	
	Foglio	Particella	Sub	Porz	Qualità Classe	Superficie(m²) ha are ca	Deduz	Reddito	
1	36	887		-	AGRUMETO 2	05 03		Dominicale Euro 8,05 L. 15.593	Agrario Euro 2,47 L. 4.779
Notifica					Partita		12579		
Sono stati inoltre variati i segmenti immobili:									

Sono stati inoltre variati i seguenti immobili:

- foglio 36 particella 2

L'intestazione alla data della richiesta deriva dai seguenti atti:

Situazione degli intestati dal 21/05/1986

N.	DATI ANAGRAFICI		CODICE FISCALE	DIRITTI E ONERI REALI
1	BALDI Giovanni nato a SALERNO il 14/09/1929		BLDGNN29P14H703L*	(1) Proprietà per 1000/1000 fino al 18/02/1994
DATI DERIVANTI DA				
SENTENZA (ATTO DELL'AUTORITA' GIUDIZIARIA) del 03/12/1980 Voltura in atti dal 21/05/1986 Repertorio n.: 3068 Rogante: TRIBUNALE DI SALERNO Sede: SALERNO				
Registrazione: UR Sede: SALERNO n: 6581 del 15/12/1980 (n. 153881)				

Situazione degli intestati dal 06/08/1982

N.	DATI ANAGRAFICI			CODICE FISCALE	DIRITTI E ONERI REALI
	Foglio	Particella	Sub		
1	CALEO Concetta; MAR BOCCHINO nata a CAMPAGNA il 14/09/1929				fino al 03/12/1980
DATI DERIVANTI DA	Frazionamento in atti dal 21/05/1986				



Direzione Provinciale di Salerno
Ufficio Provinciale - Territorio
Servizi Catastali

Visura storica per immobile

Situazione degli atti informatizzati dall'impianto meccanografico al 04/07/2016

Data: 04/07/2016 - Ora: 10.21.24 Fine

Visura n.: T55904 Pag: 3

Situazione dell'immobile che ha originato il precedente dall'impianto meccanografico

N.	DATI IDENTIFICATIVI				DATI CLASSAMENTO				DATI DERIVANTI DA
	Foglio	Particella	Sub	Porz	Qualità Classe	Superficie(m²) ha are ca	Deduz	Reddito	
1	36	2		-	AGRUMETO 2	48 44		Dominicale L. 150.164 Agrario L. 46.018	Impianto meccanografico del 30/11/1974
Notifica		Partita		12579					

L'intestazione alla data della richiesta deriva dai seguenti atti:

Situazione degli intestati dall'impianto meccanografico

N.	DATI ANAGRAFICI				CODICE FISCALE	DIRITTI E ONERI REALI
	DATI DERIVANTI DA	ISTRUMENTO (ATTO PUBBLICO)	del	Volturna in atti dal		
1	AMICIZIA SOC.COOP. A RESPONSABILITA' LIMITATA con sede in SALERNO	EBOLI n: 3717 del 25/08/1982 (n. 1207.1/1982)	06/08/1982	16/11/1995	01702810654	(1) Proprietà per 1000/1000 fino al 20/01/2009

N.	DATI ANAGRAFICI				CODICE FISCALE	DIRITTI E ONERI REALI
	DATI DERIVANTI DA	CALEO Concetta:MAR BOCCHINO nata a CAMPAGNA il 14/09/1929	Impianto meccanografico del 30/11/1974			
1						fino al 06/08/1982

Unità immobiliari n. 1

Tributi erariali: Euro 0,90

Visura telematica

* Codice Fiscale Validato in Anagrafe Tributaria



Direzione Provinciale di Salerno
Ufficio Provinciale - Territorio
Servizi Catastali

Data: 04/07/2016 - Ora: 11.20.46 Fine
Visura n.: T93412 Pag: 1

Visura per immobile

Situazione degli atti informatizzati al 04/07/2016

Dati della richiesta	Comune di SALERNO (Codice: H703)		
Catasto Terreni	Provincia di SALERNO		
Immobile	Foglio: 36 Particella: 1541		

N.	DATI IDENTIFICATIVI				DATI CLASSAMENTO				DATI DERIVANTI DA
	Foglio	Particella	Sub	Porz	Qualità Classe	Superficie(m²) ha are ca	Deduz	Reddito	
1	36	1541		-	SEMIN ARBOR	07 45		Dominicale Euro 15,39	Agrario Euro 7,89
Notifica							Partita		
INTESTATI									


DATI ANAGRAFICI		CODICE FISCALE		DIRITTI E ONERI REALI	
N.					
1	DI MARINO Carlo nato a SALERNO il 13/05/1954	DMRCRL54E13H703J*		(1) Proprieta` per 4/48	
2	DI MARINO Francesco nato a SALERNO il 09/03/1952	DMRFNFC52C09H703W*		(1) Proprieta` per 4/48	
3	DI MARINO Maria Rosaria nata a SALERNO il 13/05/1950	DMRMRS50E53H703A*		(1) Proprieta` per 4/48	
4	RICCIARDI Amalia nata a SALERNO il 13/04/1962	RCCMLA62D53H703U*		(1) Proprieta` per 3/48	
5	RICCIARDI Anna nata a SALERNO il 01/08/1970	RCCNNA70M41H703O*		(1) Proprieta` per 3/48	
6	RICCIARDI Germano nato a SALERNO il 06/05/1966	RCCGMN66E06H703Y*		(1) Proprieta` per 3/48	
7	RICCIARDI Giovanna nata a SALERNO il 01/11/1932	RCCGNN32S41H703G*		(1) Proprieta` per 12/48	
8	RICCIARDI Maria Teresa nata a SALERNO il 15/01/1936	RCCMTR36A55H703R*		(1) Proprieta` per 12/48	
9	RICCIARDI Mario nato a SALERNO il 01/07/1959	RCCMRA59L01H703O*		(1) Proprieta` per 3/48	
DATI DERIVANTI DA					

Unità immobiliari n. 1

Tributi erariali: Euro 0,90

Visura telematica

* Codice Fiscale Validato in Anagrafe Tributaria



Direzione Provinciale di Salerno
Ufficio Provinciale - Territorio
Servizi Catastali

Data: 04/07/2016 - Ora: 11.18.39 Fine
Visura n.: T92026 Pag: 1

Visura per immobile

Situazione degli atti informatizzati al 04/07/2016

Dati della richiesta	Comune di SALERNO (Codice: H703)
Catasto Terreni	Provincia di SALERNO
Immobile	Foglio: 36 Particella: 1543


N.	DATI IDENTIFICATIVI				DATI CLASSAMENTO					DATI DERIVANTI DA
	Foglio	Particella	Sub	Porz	Qualità Classe	Superficie(m²) ha are ca	Deduz	Reddito		
1	36	1543		-	SEMIN ARBOR	05 30		Dominicale Euro 10,95	Agrario Euro 5,61	FRAZIONAMENTO del 21/06/2016 protocollo n. SA0198238 in atti dal 21/06/2016 presentato il 21/06/2016 (n. 198238.1/2016)
Notifica					Partita					
INTESTATI										

N.	DATI ANAGRAFICI	CODICE FISCALE	DIRITTI E ONERI REALI
1	DI MARINO Carlo nato a SALERNO il 13/05/1954	DMRCRL54E13H7031*	(1) Proprieta` per 4/48
2	DI MARINO Francesco nato a SALERNO il 09/03/1952	DMRFNC52C09H703W*	(1) Proprieta` per 4/48
3	DI MARINO Maria Rosaria nata a SALERNO il 13/05/1950	DMRMRS50E53H703A*	(1) Proprieta` per 4/48
4	RICCIARDI Amalia nata a SALERNO il 13/04/1962	RCCMLA62D53H703U*	(1) Proprieta` per 3/48
5	RICCIARDI Anna nata a SALERNO il 01/08/1970	RCCNNA70M41H703O*	(1) Proprieta` per 3/48
6	RICCIARDI Germano nato a SALERNO il 06/05/1966	RCCGMN66E06H703Y*	(1) Proprieta` per 3/48
7	RICCIARDI Giovanna nata a SALERNO il 01/11/1932	RCCGNN32S41H703G*	(1) Proprieta` per 12/48
8	RICCIARDI Maria Teresa nata a SALERNO il 15/01/1936	RCCMTR36A55H703R*	(1) Proprieta` per 3/48
9	RICCIARDI Mario nato a SALERNO il 01/07/1959	RCCMRA59L01H703O*	(1) Proprieta` per 12/48
DATI DERIVANTI DA			

Unità immobiliari n. 1 Tributi erariali: Euro 0,90

Visura telematica

* Codice Fiscale Validato in Anagrafe Tributaria



Direzione Provinciale di Salerno
Ufficio Provinciale - Territorio
Servizi Catastali

Data: 04/07/2016 - Ora: 11.23.40 Fine
Visura n.: T95287 Pag: 1

Visura per immobile

Situazione degli atti informatizzati al 04/07/2016

Dati della richiesta	Comune di SALERNO (Codice: H703)
Catasto Terreni	Provincia di SALERNO
Immobile	Foglio: 36 Particella: 731

N.		DATI IDENTIFICATIVI			DATI CLASSAMENTO					DATI DERIVANTI DA	
		Foglio	Particella	Sub	Porz	Qualità Classe	Superficie(m²) ha are ca		Deduz	Reddito	
1		36	731		-	AGRUMETO 2	01	95		Dominicale Euro 3,12 L. 6.045	Agrario Euro 0,96 L. 1.853
Notifica							Partita				
INTESTATI											

N.	DATI ANAGRAFICI		CODICE FISCALE	DIRITTI E ONERI REALI
1	DI MARINO Carlo nato a SALERNO il 13/05/1954		DMRCRL54E13H703J*	(1) Proprieta` per 4/48
2	DI MARINO Francesco nato a SALERNO il 09/03/1952		DMRFNC52C09H703W*	(1) Proprieta` per 4/48
3	DI MARINO Maria Rosaria nata a SALERNO il 13/05/1950		DMRMRS50E53H703A*	(1) Proprieta` per 4/48
4	RICCIARDI Amalia nata a SALERNO il 13/04/1962		RCCMLA62D53H703U*	(1) Proprieta` per 4/48
5	RICCIARDI Anna nata a SALERNO il 01/08/1970		RCCNNA70M41H703O*	(1) Proprieta` per 3/48
6	RICCIARDI Germano nato a SALERNO il 06/05/1966		RCCGMN66E06H703Y*	(1) Proprieta` per 3/48
7	RICCIARDI Giovanna nata a SALERNO il 01/11/1932		RCCGNN32S41H703G*	(1) Proprieta` per 3/48
8	RICCIARDI Maria Teresa nata a SALERNO il 15/01/1936		RCCMTR36A55H703R*	(1) Proprieta` per 12/48
9	RICCIARDI Mario nato a SALERNO il 01/07/1959		RCCMRA59L01H703O*	(1) Proprieta` per 12/48
DATI DERIVANTI DA				
RETTIFICA DI INTESAZIONE ALL'ATTUALITA` del 08/08/1997 protocollo n. SA0029317 in atti dal 02/02/2016 Rogante: DI MARINO Sede: CAVA DE` TIRRENI Registrazione:				
UR Sede: SALERNO Volume: 1063 n: 48 del 02/02/1998 DENUNCIA DI SUCCESSIONE (n. 2468.1/2016)				

Unità immobiliari n. 1

Tributi erariali: Euro 0,90

Visura telematica

* Codice Fiscale Validato in Anagrafe Tributaria



Direzione Provinciale di Salerno
Ufficio Provinciale - Territorio
Servizi Catastali

Data: 04/07/2016 - Ora: 11.22.43 Fine
Visura n.: T94698 Pag: 1

Visura per immobile

Situazione degli atti informatizzati al 04/07/2016

Dati della richiesta	Comune di SALERNO (Codice: H703)
Catasto Terreni	Provincia di SALERNO
Immobile	Foglio: 36 Particella: 1538

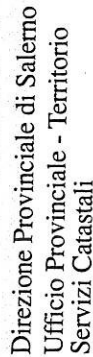
N.	DATI IDENTIFICATIVI			DATI CLASSAMENTO					DATI DERIVANTI DA	
	Foglio	Particella	Sub	Porz	Qualità Classe	Superficie(m²) ha are ca	Deduz	Reddito		
1	36	1538		-	SEMIN ARBOR	03 81		Dominicale Euro 7,87	Agrario Euro 4,03	FRAZIONAMENTO del 21/06/2016 protocollo n. SA0198238 in atti dal 21/06/2016 presentato il 21/06/2016 (n. 198238.1/2016)
Notifica					Partita					
INTESTATI										

DATI ANAGRAFICI		CODICE FISCALE		DIRITTI E ONERI REALI	
N.					
1	DI MARINO Carlo nato a SALERNO il 13/05/1954	DMRCRL54E13H703I*		(1) Proprieta` per 4/48	
2	DI MARINO Francesco nato a SALERNO il 09/03/1952	DMRFNFC52C09H703W*		(1) Proprieta` per 4/48	
3	DI MARINO Maria Rosaria nata a SALERNO il 13/05/1950	DMRMRS50E53H703A*		(1) Proprieta` per 4/48	
4	RICCIARDI Amalia nata a SALERNO il 13/04/1962	RCCMLA62D53H703U*		(1) Proprieta` per 3/48	
5	RICCIARDI Anna nata a SALERNO il 01/08/1970	RCCNNA70M41H703O*		(1) Proprieta` per 3/48	
6	RICCIARDI Germano nato a SALERNO il 06/05/1966	RCCGMN66E06H703Y*		(1) Proprieta` per 12/48	
7	RICCIARDI Giovanna nata a SALERNO il 01/11/1932	RCCGNN32S41H703G*		(1) Proprieta` per 12/48	
8	RICCIARDI Maria Teresa nata a SALERNO il 15/01/1936	RCCMTR36A55H703R*		(1) Proprieta` per 3/48	
9	RICCIARDI Mario nato a SALERNO il 01/07/1959	RCCMRA59L01H703O*		(1) Proprieta` per 3/48	
DATI DERIVANTI DA					

Unità immobiliari n. 1 Tributi erariali: Euro 0,90

Visura telematica

* Codice Fiscale Validato in Anagrafe Tributaria



Data: 04/07/2016 - Ora: 11.21.39 Fine
Visura n.: T93999 Pag: 1

Visura per immobile
Situazione degli atti informatizzati al 04/07/2016

Dati della richiesta	Comune di SALERNO (Codice: H703)
Catasto Terreni	Provincia di SALERNO
Immobile	Foglio: 36 Particella: 1540

N.	DATI IDENTIFICATIVI			DATI CLASSAMENTO					DATI DERIVANTI DA
	Foglio	Particella	Porz	Qualità Classe	Superficie(m²) ha are ca	Deduz	Reddito		
1	36	1540	-	SEMIN ARBOR	2	00 28	Dominicale Euro 0,58	Agrario Euro 0,30	FRAZIONAMENTO del 21/06/2016 protocollo n. SA0198238 in atti dal 21/06/2016 presentato il 21/06/2016 (n. 198238.1/2016)
Notifica					Partita				
INTESTATI									

N.	DATI ANAGRAFICI	CODICE FISCALE	DIRITTI E ONERI REALI
1	DI MARINO Carlo nato a SALERNO il 13/05/1954	DMRCRL54E13H703J*	(1) Proprieta` per 4/48
2	DI MARINO Francesco nato a SALERNO il 09/03/1952	DMRFNC52C09H703W**	(1) Proprieta` per 4/48
3	DI MARINO Maria Rosaria nata a SALERNO il 13/05/1950	DMRMRS50E53H703A**	(1) Proprieta` per 4/48
4	RICCIARDI Amalia nata a SALERNO il 13/04/1962	RCCMLA62D53H703U*	(1) Proprieta` per 3/48
5	RICCIARDI Anna nata a SALERNO il 01/08/1970	RCCNNA70M41H703O**	(1) Proprieta` per 3/48
6	RICCIARDI Germano nato a SALERNO il 06/05/1966	RCCGMN66E06H703Y**	(1) Proprieta` per 3/48
7	RICCIARDI Giovanna nata a SALERNO il 01/11/1932	RCCGNN32S41H703G**	(1) Proprieta` per 12/48
8	RICCIARDI Maria Teresa nata a SALERNO il 15/01/1936	RCCMTR36A55H703R**	(1) Proprieta` per 12/48
9	RICCIARDI Mario nato a SALERNO il 01/07/1959	RCCMRA59L01H703O**	(1) Proprieta` per 3/48
DATI DERIVANTI DA _____)			

Unità immobiliari n. 1
Tributi erariali: Euro 0,90

Visura telematica

* Codice Fiscale Validato in Anagrafe Tributaria



Direzione Provinciale di Salerno
Ufficio Provinciale - Territorio
Servizi Catastali

Data: 04/07/2016 - Ora: 11.25.17 Fine
Visura n.: T96350 Pag: 1

Visura per immobile

Situazione degli atti informatizzati al 04/07/2016

Dati della richiesta	Comune di SALERNO (Codice: H703)
Catasto Terreni	Provincia di SALERNO
Immobile	Foglio: 36 Particella: 167

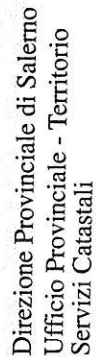
N.		DATI IDENTIFICATIVI			DATI CLASSAMENTO					DATI DERIVANTI DA	
		Foglio	Particella	Sub	Porz	Qualità Classe	Superficie(m²)		Deduz	Reddito	
							ha are ca			Dominicale	Agrario
1		36	167		-	SEMIN ARBOR	1	16 28		Euro 38,68 L. 74.888	Euro 18,92 L. 36.630
Notifica								Partita	223545		
Annotazioni					passaggi intermedi da esaminare						
INTESTATO											

DATI ANAGRAFICI		CODICE FISCALE	DIRITTI E ONERI REALI
N.	1		
AMICIZIA SOCIETA' COOPERATIVA A R.L. con sede in SALERNO		01702810654*	(1) Proprieta` per 1000/1000
DATI DERIVANTI DA		ISTRUMENTO (ATTO PUBBLICO) del 27/01/1998 Voltura in atti dal 24/11/1998 Repertorio n.: 23998 Rogante: BRUNO FRAUENFELDER Sede: SARNO Registrazione: (n. 3717.1/1998)	

Unità immobiliari n. 1 Tributi erariali: Euro 0,90

Visura telematica

* Codice Fiscale Validato in Anagrafe Tributaria



Data: 04/07/2016 - Ora: 11.31.36 Fine
Visura n.: T100369 Pag: 1

Visura per immobile

Situazione degli atti informatizzati al 04/07/2016

Dati della richiesta	Comune di SALERNO (Codice: H703) Provincia di SALERNO
Catasto Terreni	Foglio: 36 Particella: 726
Immobile	

N.		DATI IDENTIFICATIVI			DATI CLASSAMENTO					DATI DERIVANTI DA	
		Foglio	Particella	Sub	Porz	Qualità Classe	Superficie(m ²)	Deduz	Reddito		
							ha are ca		Dominicale	Agrario	
1		36	726		-	SEMIN ARBOR	07 65		Euro 18,17	Euro 8,89	
Notifica							Partita				
INTESTATO											

N.	DATI ANAGRAFICI	
1	AMICIZIA SOC.COOP.A RESPONSABILITA' LIMITATA con sede in SALERNO	CODICE FISCALE 01702810654*
DATI DERIVANTI DA		DIRITTI E ONERI REALI (1) Proprieta' per 1000/1000

Unità immobiliari n. 1

Tributi erariali: Euro 0,90

Visura telematica

* Codice Fiscale Validato in Anagrafe Tributaria



Direzione Provinciale di Salerno
Ufficio Provinciale - Territorio
Servizi Catastali

Data: 04/07/2016 - Ora: 11.30.46 Fine
Visura n.: T99828 Pag: 1

Visura per immobile

Situazione degli atti informatizzati al 04/07/2016

Dati della richiesta	Comune di SALERNO (Codice: H703)		
Catasto Terreni	Provincia di SALERNO		
Immobile	Foglio: 36 Particella: 1218		

N.		DATI IDENTIFICATIVI			DATI CLASSAMENTO					DATI DERIVANTI DA	
		Foglio	Particella	Sub	Porz	Qualità Classe	Superficie(m²)		Deduz	Reddito	
							ha are ca			Dominicale	Agrario
1		36	1218		-	SEMIN ARBOR	1	05 09		Euro 12,09	Euro 5,91
Notifica								Partita			
INTESTATO											
FRAZIONAMENTO del 20/01/2009 protocollo n. SA0029914 in atti dal 20/01/2009 (n. 3000.1/1997)											

N.		DATI ANAGRAFICI		CODICE FISCALE		DIRITTI E ONERI REALI (1) Proprieta' per 1000/1000
1		AMICIZIA SOC.COOP. A RESPONSABILITA' LIMITATA con sede in SALERNO		01702810654*		
DATI DERIVANTI DA)						

Unità immobiliari n. 1

Tributi erariali: Euro 0,90

Visura telematica

* Codice Fiscale Validato in Anagrafe Tributaria



Direzione Provinciale di Salerno
Ufficio Provinciale - Territorio
Servizi Catastali

Data: 04/07/2016 - Ora: 11.29.43 Fine
Visura n.: T99136 Pag: 1

Visura per immobile

Situazione degli atti informatizzati al 04/07/2016

Dati della richiesta	Comune di SALERNO (Codice: H703)
Catasto Terreni	Provincia di SALERNO
	Foglio: 36 Particella: 1076

Immobile

DATI IDENTIFICATIVI				DATI CLASSAMENTO				DATI DERIVANTI DA
N.	Foglio	Particella	Sub	Porz	Qualità Classe	Superficie(m²) ha are ca	Deduz	
1	36	1076		-	SEMIN ARBOR	01 70		
Notifica								
FRAZIONAMENTO del 20/01/2009 protocollo n. SA0029900 in atti dal 20/01/2009 (n. 126.1/1989)								

INTESTATO

N.	DATI ANAGRAFICI	CODICE FISCALE	DIRITTI E ONERI REALI
1	AMICIZIA SOC.COOP.A RESPONSABILITA' LIMITATA con sede in SALERNO	01702810654*	(1) Proprieta' per 1000/1000


DATI DERIVANTI DA

Unità immobiliari n. 1

Tributi erariali: Euro 0,90

Visura telematica

* Codice Fiscale Validato in Anagrafe Tributaria



Direzione Provinciale di Salerno
Ufficio Provinciale - Territorio
Servizi Catastali

Data: 04/07/2016 - Ora: 11.49.27 Fine
Visura n.: T112275 Pag: 1

Visura per immobile

Situazione degli atti informatizzati al 04/07/2016

Dati della richiesta	Comune di SALERNO (Codice: H703)		
Catasto Terreni	Provincia di SALERNO		
Immobile	Foglio: 36 Particella: 167		

N.		DATI IDENTIFICATIVI			DATI CLASSAMENTO					DATI DERIVANTI DA		
		Foglio	Particella	Sub	Porz	Qualità Classe	Superficie(m²) ha are ca		Deduz	Reddito		
1		36	167		-	SEMIN ARBOR	1	16 28		Dominicale Euro 38,68 L. 74.888	Agrario Euro 18,92 L. 36.630	
Notifica								Partita	223545			
Annotazioni					passaggi intermedi da esaminare							
INTESTATO												


N.	DATI ANAGRAFICI		CODICE FISCALE	DIRITTI E ONERI REALI (1) Proprieta' per 1000/1000
1	AMICIZIA SOCIETA' COOPERATIVA A R.L. con sede in SALERNO		01702810654*	
DATI DERIVANTI DA		ISTRUMENTO (ATTO PUBBLICO) del 27/01/1998 Voltura in atti dal 24/11/1998 Repertorio n.: 23998 Rogante: BRUNO FRAUENFELDER Sede: SARNO Registrazione: (n. 3717.1/1998)		

Unità immobiliari n. 1

Tributi erariali: Euro 0,90

Visura telematica

* Codice Fiscale Validato in Anagrafe Tributaria



Direzione Provinciale di Salerno
Ufficio Provinciale - Territorio
Servizi Catastali

Data: 04/07/2016 - Ora: 11.27.09 Fine
Visura n.: T97564 Pag: 1

Visura per immobile

Situazione degli atti informatizzati al 04/07/2016


Dati della richiesta	Comune di SALERNO (Codice: H703)
Catasto Terreni	Provincia di SALERNO
Immobile	Foglio: 36 Particella: 744

N.		DATI IDENTIFICATIVI			DATI CLASSAMENTO					DATI DERIVANTI DA	
		Foglio	Particella	Sub	Porz	Qualità Classe	Superficie(m²) ha are ca		Deduz	Reddito	
1		36	744		-	SEMIN ARBOR	1	01 58		Dominicale Euro 3,75	Agrario Euro 1,84
Notifica									Partita		
INTESTATO											
FRAZIONAMENTO del 20/01/2009 protocollo n. SA0029889 in atti dal 20/01/2009 (n. 80.1/1975)											

N.		DATI ANAGRAFICI			CODICE FISCALE		DIRITTI E ONERI REALI	
1		AMICIZIA SOC.COOP.A RESPONSABILITA' LIMITATA con sede in SALERNO			01702810654*		(1) Proprieta' per 1000/1000	
DATI DERIVANTI DA								
Unità immobiliari n. 1					Tributi erariali: Euro 0,90			

Visura telematica

* Codice Fiscale Validato in Anagrafe Tributaria



Direzione Provinciale di Salerno
Ufficio Provinciale - Territorio
Servizi Catastali

Data: 04/07/2016 - Ora: 11.36.28 Fine
Visura n.: T103589 Pag: 1

Visura per immobile

Situazione degli atti informatizzati al 04/07/2016

Dati della richiesta	Comune di SALERNO (Codice: H703)
Catasto Terreni	Provincia di SALERNO
	Foglio: 36 Particella: 1217
Area di enti urbani e promiscui	


N.	DATI IDENTIFICATIVI			DATI CLASSAMENTO					DATI DERIVANTI DA
	Foglio	Particella	Sub	Porz	Qualità Classe	Superficie(m²) ha are ca	Deduz	Reddito	
1	36	1217		-	ENTE URBANO	05 90		Dominicale Agrario	
Notifica									Variazione del 29/01/2014 protocollo n. SA0027535 in atti dal 29/01/2014 BONIFICA IDENTIFICATIVO CATASTALE (n. 1075.1/2014)
DATI DERIVANTI DA					Partita	1			

Unità immobiliari n. 1

Tributi erariali: Euro 0,90

Visura telematica

* Codice Fiscale Validato in Anagrafe Tributaria



Direzione Provinciale di Salerno
Ufficio Provinciale - Territorio
Servizi Catastali

Data: 04/07/2016 - Ora: 11.34.09 Fine
Visura n.: T102089 Pag. 1


Visura per immobile

Situazione degli atti informatizzati al 04/07/2016

Dati della richiesta		Comune di SALERNO (Codice: H703)									
Catasto Terreni		Provincia di SALERNO									
		Foglio: 36 Particella: 742									
Immobile											
N.	DATI IDENTIFICATIVI			DATI CLASSAMENTO					DATI DERIVANTI DA		
	Foglio	Particella	Sub	Porz	Qualità Classe	Superficie(m²) ha are ca		Deduz	Reddito		
1	36	742		-	SEMIN ARBOR	1	00 21		Dominicale Euro 0,50 L. 966	Agrario Euro 0,24 L. 473	FRAZIONAMENTO in atti dal 21/05/1986 (n. 7976)
Notifica											
INTESTATI											
N.	DATI ANAGRAFICI										
1	BARONE Rosa nata a SALERNO il 14/11/1912										
2	PASTORE Giuseppina; VED RINALDI nata a SALERNO il 10/10/1881										
3	RINALDI Giuseppina; FU GIOVANNI										
4	RINALDI Maria; ROSA FU GIOVANNI										
DATI DERIVANTI DA											
Unità immobiliari n. 1											
Tributi erariali: Euro 0,90											

Visura telematica

* Codice Fiscale Validato in Anagrafe Tributaria



Direzione Provinciale di Salerno
Ufficio Provinciale - Territorio
Servizi Catastali

Visura per immobile

Situazione degli atti informatizzati al 04/07/2016

Data: 04/07/2016 - Ora: 11.28.17 Fine
Visura n.: T98229 Pag: 1

Dati della richiesta		Comune di SALERNO (Codice: H703)									
Catasto Terreni		Provincia di SALERNO									
		Foglio: 36 Particella: 1504									
Area di enti urbani e promiscui											
N.	DATI IDENTIFICATIVI			DATI CLASSAMENTO						DATI DERIVANTI DA	
	Foglio	Particella	Sub	Porz	Qualità Classe	Superficie(m²)	Deduz	Reddito			
1	36	1504		-	ENTE URBANO	ha arc ca 02 54		Dominicale	Agrario		
Tipo mappale del 23/12/2015 protocollo n. SA0418355 in atti dal 23/12/2015 presentato il 23/12/2015 PER DEMOLIZIONE PARZIALE (n. 418355.1/2015)											
Notifica		Partita 1									
DATI DERIVANTI DA)											
Unità immobiliari n. 1											
Tributi erariali: Euro 0,90											

Visura telematica

* Codice Fiscale Validato in Anagrafe Tributaria